



**КОМИТЕТ ИМУЩЕСТВЕННЫХ ОТНОШЕНИЙ
АДМИНИСТРАЦИИ ПЕРМСКОГО МУНИЦИПАЛЬНОГО ОКРУГА**

РЕШЕНИЕ

о размещении объектов № 3600

Пермский край
Пермский округ

12.12.2024

Комитет имущественных отношений администрации Пермского муниципального округа разрешает Акционерному обществу «Газпром газораспределение Пермь» (ИНН 5902183841, ОГРН 2125902017723, почтовый адрес: 614000, г. Пермь, ул. Петропавловская, 43)

размещение объекта «газопровод давлением до 1,2 Мпа, для размещения которого не требуется разрешения на строительство»

на землях муниципальной собственности

на срок 1 год

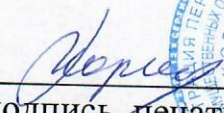
Местоположение: Пермский край, Пермский муниципальный округ, д. Кичаново, ул. Казанский тракт, д. 6.

Приложение: схема предполагаемых к использованию земель или части земельного участка.

Особые условия использования:

1. При размещении объекта учесть параметры ширины проезда улично-дорожной сети, во избежание сужения полосы отвода дороги.
2. Получение разрешения на производство земляных работ.

Заместитель председателя комитета


(подпись, печать)


М.В. Королева

Схема предполагаемых к использованию земель или части земельного участка

Объект: Газопровод давлением до 1,2 Мпа, для размещения которого не требуется разрешения на строительство

Местоположение: Пермский край, Пермский м.о., Култаевское с/п, д. Кичаново, ул. Казанский тракт, д. 6

Площадь земель или части земельного участка, кв.м.: 155

Категория земель: Земли населённых пунктов

Вид разрешенного использования:

Описание границ смежных землепользователей:



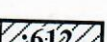

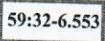




От точки н1 до точки н2 - земельный участок с кадастровым номером 59:32:0760001:61

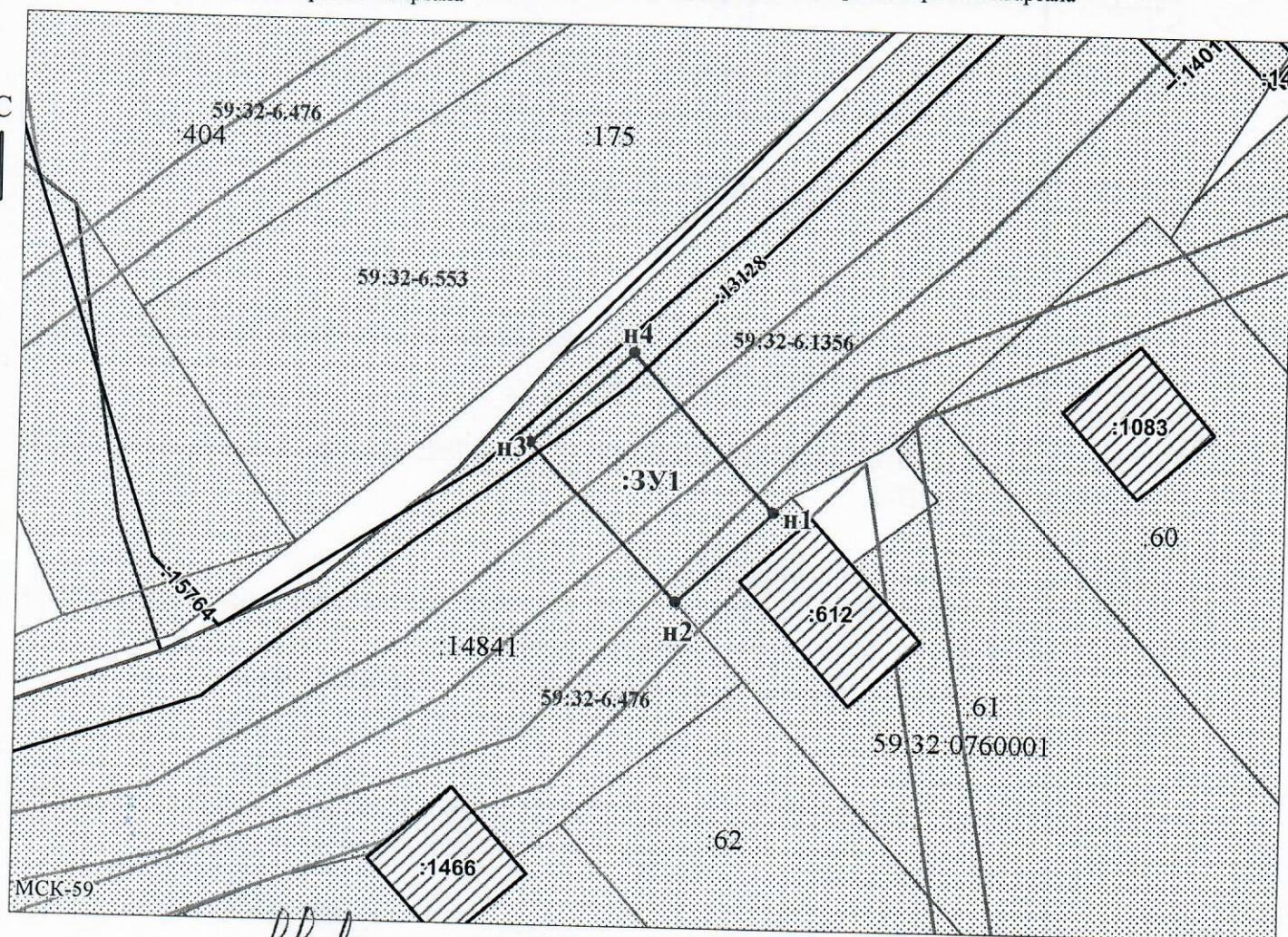
От точки н2 до точки н1 - земельный участок с кадастровым номером 59:32:0000000:14841


Каталог координат, м

№ точки границы	X	Y
н1	506073.21	2215898.78
н2	506066.52	2215891.78
н3	506078.16	2215880.94
н4	506084.82	2215888.40
н1	506073.21	2215898.78

Условные обозначения:

-  - предполагаемый участок земель, на которых планируется размещение объекта
-  :61 - границы и номер земельного участка, сведения о которых внесены в ЕГРН
-  :612 - границы и номер объекта капитального строительства, сведения о которых внесены в ЕГРН
-  :13128 - границы и номер объекта капитального строительства, сведения о которых внесены в ЕГРН
-  59:32-6.553 - зоны с особыми условиями использования территории, сведения о которых внесены в ЕГРН
-  :3У1 - обозначение запрашиваемого земельного участка
-  н1 - характеристическая точка границ земель или части земельного участка
-  59:32:0760001 - номер кадастрового квартала
-  - граница кадастрового квартала



Заявитель:  / Пикужева Д.А.
 МП (подпись, расшифровка подписи)
 (для юридических лиц и индивидуальных предпринимателей)

Масштаб 1:500